

## Årsberättelse 2021

### GRUNDUPPGIFTER

Lovisa skärgårds fiskeriområde är en offentligrättslig allmännyttig förening, till vilket hör vattenområden i Lovisa skärgård samt de södra delarna av Forsby å och Tessjö å.

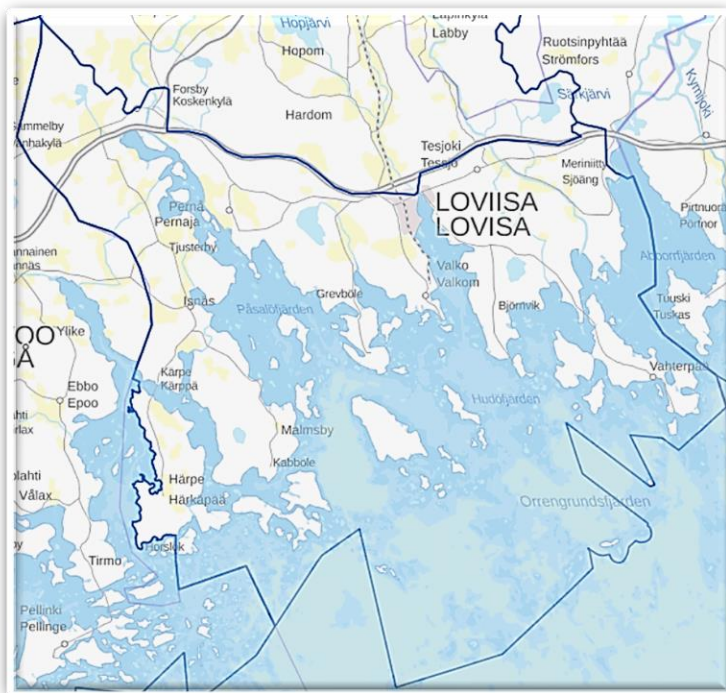
Fiskeriområdets ändamål är att utveckla fiskerihushållningen inom sitt område och att främja medlemmarnas samarbete för att ordna med hållbart nyttjande och vård av fiskbestånden. Fiskeriområdets areal är c. 45 280 hektar (Kalpa 17.2.2022), hemorten är Lovisa.

*Karta över Lovisa skärgårds fiskeriområde med djupzoner, Paikkatietoikkuna 17.2.2022*

Egentliga Finlands närings-, trafik- och miljöcentral (i fortsättningen VARELY) fattade beslut om gränserna 13.12.2017 och det konstituerande mötet hölls 14.2.2019.

Medlemmar i fiskeriområdet är innehavarna av fiskerätt inom området och de landsomfattande organisationerna inom fiskeribranschen. Medlemskapet är automatiskt och kan inte väljas eller väljas bort. Fiskeriområdets organ är stämman, styrelsen och verksamhetsledaren.

Inom fiskeriområdet finns c. 550 vattenägare, enligt principen att en samägd eller samfälld fastighet räknas som en ägarenhet. Av dessa innehar c. 80 st. 50 hektar eller mera och har tillsammans c. 110 röster på fiskeriområdets stämmor.



### ADMINISTRATION

#### STÄMMA OCH STYRELSE

Lovisa skärgårds fiskeriområde höll sin ordinarie stämma den 20 april på distans via Teams. I mötet företrädde 15 röstberättigade medlemmar, 13 personer, som tillsammans hade 28 röster. Fem personer deltog med närvaro- och yttranderätt. Stämman behandlade stadgeenliga ärenden, beslöt om en röstnings- och valordning som bilaga till stadgarna och fastslog nyttjande- och vårdplanen.

Till fiskeriområdets styrelse hör åtta medlemmar. Mandattiden är tre år. Stämman väljer årligen ordförande och viceordförande inom styrelsen. På stämman var Mikael Lindholm, Malin Lönnroth och Miriam Stenvall i tur att avgå och omvaldes fram till och med stämman 2024. Styrelsen har sammanträtt 5 gånger år 2021 och dessutom fattat beslut via-post. Besluten från e-postmötena är införda i följande styrelsemötesprotokoll. Mötena har hållits i Fortums mötesutrymme på Alexandersgatan, i South Coast Fishing Adventures utrymmen i Isnäs och via Teams.

Styrelsen för Lovisa skärgårds fiskeriområde år 2021

| Namn                | Uppgift        | Deltagit i st. styrelsemöten | I avgångstur på ordinarie stämman år |
|---------------------|----------------|------------------------------|--------------------------------------|
| Magnus Lindholm,    | ordförande     | 5                            | 2022                                 |
| Jan-Anders Winqvist | viceordförande | 4                            | 2023                                 |
| Thomas Buddas       | styrelsemedlem | 5                            | 2023                                 |
| Kim Lindholm        | styrelsemedlem | 0                            | 2022                                 |
| Mikael Lindholm     | styrelsemedlem | 4                            | 2024                                 |
| Malin Lönnroth      | styrelsemedlem | 2                            | 2024                                 |
| Timo Salmia         | styrelsemedlem | 5                            | 2023                                 |
| Miriam Stenvall     | styrelsemedlem | 3                            | 2024                                 |

Varken styrelseordföranden, -viceordförande eller -medlemmarna har erhållit något arvode år 2021. Fiskeriområdet prenumererar på Fiskeritidskrift för Finland och Suomen Kalastuslehti till styrelsemedlemmarna.

### **FUNKTIONÄRER OCH REVISION**

Lovisa skärgårds fiskeriområde har från 1.6.2019 uppdragsavtal om verksamhetsledaruppgifterna med F:ma Gabi Lindholm/Gabriella Lindholm. Uppdragsavtalet är i kraft tillsvidare. Verksamhetsledaren ansvarar för kassörs- och bokföringsuppgifterna.

Fiskeriområdet befullmäktigade år 2019 följande fiskeövervakare: Mikko Salonen (Abborforsviken och -fjärden), Petri Vainio (Vahterpää södra och västra områden, Klobbfjärden och Hästholmsfjärden), Timo Salmia (från gränsen i väster till Lovisa viken), Miriam Stenvall (Hornnäs- och Fantsnäs-fjärden), Sampo Vainio och Juha Niemi. (Forsby å och Tessjö å). Fullmakten är i kraft tillsvidare eller så länge de har ett ikraftvarande godkännande som fiskeövervakare av NTM-centralen.

Fiskeriområdets stämma valde Tony Granström (GR) på bokföringsbyrå Tiliässäät till revisor och Miika Palomäki (GR) på PRV Talous Ab till ställföreträdande revisor.

### **ANNONSORGAN**

Lovisa skärgårds fiskeriområde kungör sina beslut i enlighet med förvaltningslagens bestämmelser. Enligt stadgarna använder fiskeriområdet sina hemsidor för att meddela om beslut och andra aktuella ärenden.

### **MEDLEMSKAP**

Lovisa skärgårds fiskeriområde är medlem i den regionala rådgivningsorganisationen Uudenmaan Kalatalousyhdistys r.y.

### **ARKIVERING**

Östra Nylands, Pernå, Lovisa och Strömfors fiskeområden har överfört dokumenten som skall förvaras permanent till Lovisa skärgårds fiskeriområde. Material från c. år 1995 framöver finns i ett lagerutrymme i Borgå gemensamt med tre andra fiskeriområden. Fiskeriområdets styrelse och verksamhetsledare söker lösningar för arkiveringen. Utmaningen är att hitta någon som åtar sig arkiveringsarbetet. Fiskeriområdets material finns hos verksamhetsledare

### **DATASKYDDSFÖRORDNINGEN**

Lovisa skärgårds fiskeriområde följer principerna i dataskyddslagstiftningen i all hantering av personuppgifter, vilket bland annat betyder att trygga de registrerades rättigheter, begränsa insamlingen av personuppgifter, att förstöra personuppgifterna då de inte längre behövs och att endast de som konkret behöver personuppgifterna har tillgång till dem.

Eftersom fiskeriområdet är ett offentligt organ, måste styrelsen utse en dataskyddsansvarig. Fiskeriområdet köper tjänsten av Centralförbundet för fiskerihushållning r.f..

## **EKONOMI**

### **VERKSAMHETSÅRETS RESULTAT**

Resultatet för det tredje årets verksamhet, är ett överskott på 37 020,65€. Styrelsen föreslår, att överskottet förs till vinst- och förlust-kontot. Fiskeriområdets eget kapital 31.12.2021 är 29 201,14 €. Överskottet beror på att fiskeriområdet kunde intäktsföra ägarersättning enligt avtal och 50 €-regeln från tre år.

Intäkterna för året var totalt 58 854,72 € och kostnaderna 21 834 €.

Intäkterna bestod av befrämjandemedel beviljade av VARELY för en åtgärdsplan för att reducera skarvbeståndet (1 665,80 €), verksamhetsbidrag (11 050 €) beviljat av VARELY, ägarersättningar (31 614,09 €) enligt avtal, ägarersättningar enligt 50 €-regeln (11 147,63 €), intäkter från överföringsmedel (515,23 €) samt preskriberade ägarersättningar (2 861,97).

Kostnaderna för den egentliga verksamheten, såsom arbetet med planen för nyttjande och vård, fiskeövervakning och information var 8 832 € och kostnaderna för förvaltningen, såsom stämma, styrelse och verksamhetsledare var 13 002,07 €.

**ÄGARERSÄTTNINGAR**

VARELY har under år 2021 betalat in ägarersättningarna (35 204 €) för år 2020 på fiskeriområdets konto.

Under år 2021 har fiskeriområdet kunnat ta in användning Kalpa, en elektronisk tjänst för fiskeriområden och har fördelat ägarersättningarna från år 2018, 2019 och 2020 enligt tabellen lite lägre nere. Ersättningarna från år 2018 och 2019 är betalda till vattenägarna i maj år 2021 och ersättningen för år 2020 betalas till vattenägarna under våren 2022.

För betalningen av ägarersättningar, ska ägaren enligt lagen om fiske anmäla följande uppgifter och förändringar i dem till fiskeriområdet: 1) i fråga om ett delägarlag dess officiella namn eller i fråga om ett skiftat vattenområde ägarens namn, 2) adress, 3) fastighetsbeteckning, och 4) kontonummer. Fiskeriområdet kan också fråga efter andra utredningar för samägda skiftade vattenområden.

Enligt nuvarande lagstiftning föråldras ägarersättningar som det inte avtalats om, efter tre år. Det här gäller ersättning som överstiger 50 € per ägarenhet. Mindre summor tillfaller enligt lag, fiskeriområdet. De här föråldrade, alltså preskriberade ägarersättningarna får fiskeriområdet använda för planering, genomförande, styrning och utveckling av ett hållbart nyttjande och hållbar vård av fiskevattnen samt kostnader för fiskeövervakning.

| Ägarersättningar 2017-2020, per 31.12.2021 |             |                           |                             |              |            |
|--|-------------|---------------------------|-----------------------------|--------------|------------|
| År   | Total summa | Betalats till vattenägare | Används av fiskeriområdet # | Preskriberas |            |
|  |             |                           |                             | Datum        | Summa      |
| Från 2017 (beslut 2018)                    | 52 609,46 € | 28 882,19 €               | 20 168,60 €                 | 1.1.2022     | 3 558,67 € |
| Från 2018 (beslut 2019)                    | 36 952 €    | 16 852,37 €               | 14 233,92 €                 | 1.1.2023     | 5 865,71 € |
| Från 2019 (beslut 2020)                    | 33 876 €    | 15 455,82 €               | 13 190,78 €                 | 1.1.2024     | 5 229,40 € |
| Från 2020 (beslut 2021)                    | 35 204 €    | *14 021,51 €              | 15 443,67 €                 | 1.1.2025     | 5 738,82 € |

\*Summan är inte ännu betald, men ska betalas.

# Via överföringsavtal och 50 € regeln (lag om fiske 83 §)

Fiskeområdena har deponerat medel hos Regionförvaltningsverket i Södra Finland enligt tabellen. Det är fråga om medel som tillhör vattenägare, med vilka fiskeriområdet inte fått kontakt. Genom att kontakta fiskeriområdet inom tio år från deponeringsdatumet, kan vattenägarna lyfta sina ersättningar från Regionförvaltningsverket i Södra Finland. Efter att tidsfristen på tio år löpt ut, har fiskeriområdet ett år tid söka ut medlen och använda dem enligt stämmans beslut.

| Deponeringar hos Regionförvaltningsverket per 31.12.2021 |              |                              |                 |                    |
|--|--------------|------------------------------|-----------------|--------------------|
| Depositions-datum  | Fiskeområde  | Ursprunglig depositionssumma | Lyft under året | Saldo 31.12.2021   |
| 30.12.2013   | Östra Nyland | 24 330,61                    | 0 €             | 23 754,92          |
| 30.12.2015   | Östra Nyland | 4 111,79                     | 0 €             | 4 111,79           |
| <b>Sammanlagt</b>  |              | <b>28 442,40 €</b>           | <b>0 €</b>      | <b>27 866,71 €</b> |

**EGENTLIG VERKSAMHET****FISKEÖVERVAKNING**

Fiskeriområdet har under verksamhetsåret betalat 6 220 € för fiskeövervakning. Summan inkluderar ersättningar för utfört arbete och försäkringskostnader.

Fiskeövervakarna har bokfört cirka 90 övervakningstimmar. Ur fiskeövervakarnas sammandragsrapporter framgår att cirka 85 personer granskats i samband med övervakningen. Av fiskarna saknade 7 personer fiskevårdsavgift och eller vattenägartillstånd. Övervakarna har granskat cirka 245 bragder, så som nät, katsa och ryssja. Övervakarna omhändertog en nätlänga och har gett både muntliga och skriftliga varningar.

En av övervakarna har på egen firmas räkning skaffat det elektroniska övervakningsrapporteringsprogrammet som upprätthålls av Pirkkalan kalatalouskeskus. Det är ett program som fiskeriområdet med tiden, om det finns resurser, skaffar till alla övervakare.

**FISKUTSÄTTNINGAR**

Fiskeriområdet gjorde som en sparåtgärd, inte utplanteringar under verksamhetsåret 2021.

Koden efter finansiären i tabellen betyder att det är fråga om en åläggande utplantering. VARELY bestämmer hur de fiskerihushållningsavgifter som regionförvaltningsverket ålagt företag/städer används. Fiskeriområdet kan ge utlåtande och i övrigt ge välmotiverade ändringsförslag, då användningsplanen för dessa medel förnyas. Det kan också vara ett åtgärdsåläggande och då bestäms åtgärden och inte summan i det ursprungliga beslutet.

| Utplanteringar inom Lovisa skärgård år 2021 |        |        |                           |       |                           |
|---|--------|--------|---------------------------|-------|---------------------------|
| Art   | Antal  | Ålder  | Plats                     | Datum | Finansiär                 |
| Havsöring, Ingarkila                        | 2 610  | rom    | Särkjärvibäcken, Tessjö å | 17.3  | Finns inte uppgifter      |
| Havsöring, Storå                            | 2 416  | 2 år   | Valkom trålhamn           | 30.4  | Fortum 01-235             |
| "-  | 1 442  | "-     | "-                        | "-    | Vårdö avloppsren. 01-107  |
| "-  | 587    | "-     | Finns inte uppgifter      | "-    | Finns inte uppgifter      |
| Lax, Neva                                   | 2 887  | 2 år   | Vahterpää, Söderby        | 12.5  | Fiskerihushållningsavgift |
| "-  | 6 480  | rom    | Forsbyforsen              | 27.2  | Statens fiskodlingsmedel  |
| "-  | 4 320  | "-     | Hammarforsen              | "-    | "-                        |
| Gädda, ej uppg                              | 20 000 | Ny kl. | Lappomträsket             | 2.6   | Fortum, åtgärdsål. 01-038 |
| Sik, Bengtsår                               | 3 571  | 1 som. | Furusundet                | 24.9  | Delägarlag                |
| "-  | 4 166  | "-     | Kabböle                   | 28.9  | Delägarlag                |
| Gös, Pyhäjärvi                              | 6 000  | 1 som  | Furusundet                | 3.9   | Delägarlag                |

Fiskeriområdet har av VARELY också fått uppgifter om utplanteringar i Kymmene fiskeriområde. Här presenteras en sammanställning av vandringsfiskutplanteringarna, eftersom de inverkar på fiskbestånden i Lovisa skärgårds fiskeriområde.

| Utplanteringar inom Kymmene fiskeriområde år 2021 |            |                    |         |           |
|---|------------|--------------------|---------|-----------|
| Art och stam                                      | Ålder      | Utplanteringsplats | Kommun  | Antal     |
| Ål, Severn, England                               | krantän    | Finska viken       | Pyttis  | 7 000     |
| "-  | "-         | Finska viken       | Kotka   | 3 000     |
| Havslax, Neva                                     | 2 år       | Finska viken       | Pyttis  | 5 230     |
| "-  | 2 år       | Finska viken       | Kotka   | 27 153    |
| "-  | 2 år       | Kymmene älv        | Kouvola | 2 357     |
| "-  | 1 år       | Finska viken       | Kotka   | 25 219    |
| "-  | 1 år       | Kymmene älv        | Kotka   | 28 410    |
| "-  | 1 år       | Kymmene älv        | Kouvola | 165 740   |
| Havsöring, Storå                                  | 2 s.-2 år  | Kymmene älv        | Kotka   | 20 362    |
| Vandringssik, Kymmene älv                         | nykläckta. | Finska viken       | Pyttis  | 550 000   |
| "-  | nykläckta. | Finska viken       | Kotka   | 1 300 000 |
| "-  | 1 sommar   | Finska viken       | Pyttis  | 2 550     |

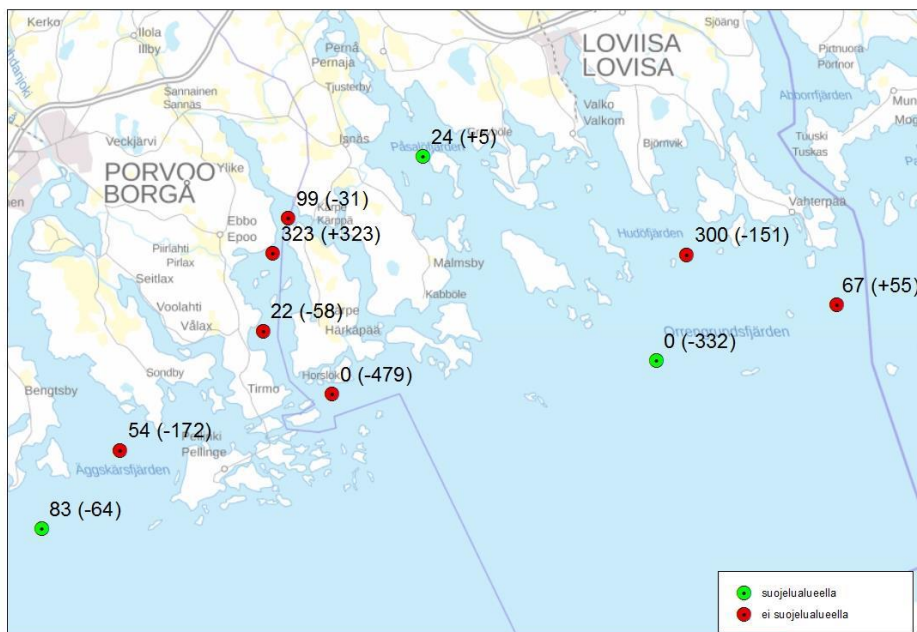
Andra arter som sattes ut var regnbågslox, 2 834 st. varav 385 st. i Pyttis och gös 1 604 st. i Pyttis.

**FAKTORER SOM INVERKAR PÅ FISKBESTÅND OCH FISKE**

Fiskbestånden och fisket är beroende av många faktorer, grundläggande är vattenkvalitén. Predatorer, så som säl och skarv inverkar på mängden fisk, fiskbeståndens sammansättning och fiskens beteende. I synnerhet sälen medför att yrkesfiske med nät under den isfria tiden är olönsamt. Sälen tar fisk från näten, bragderna rivs sönder och fisken skräms bort.

**SKARV**

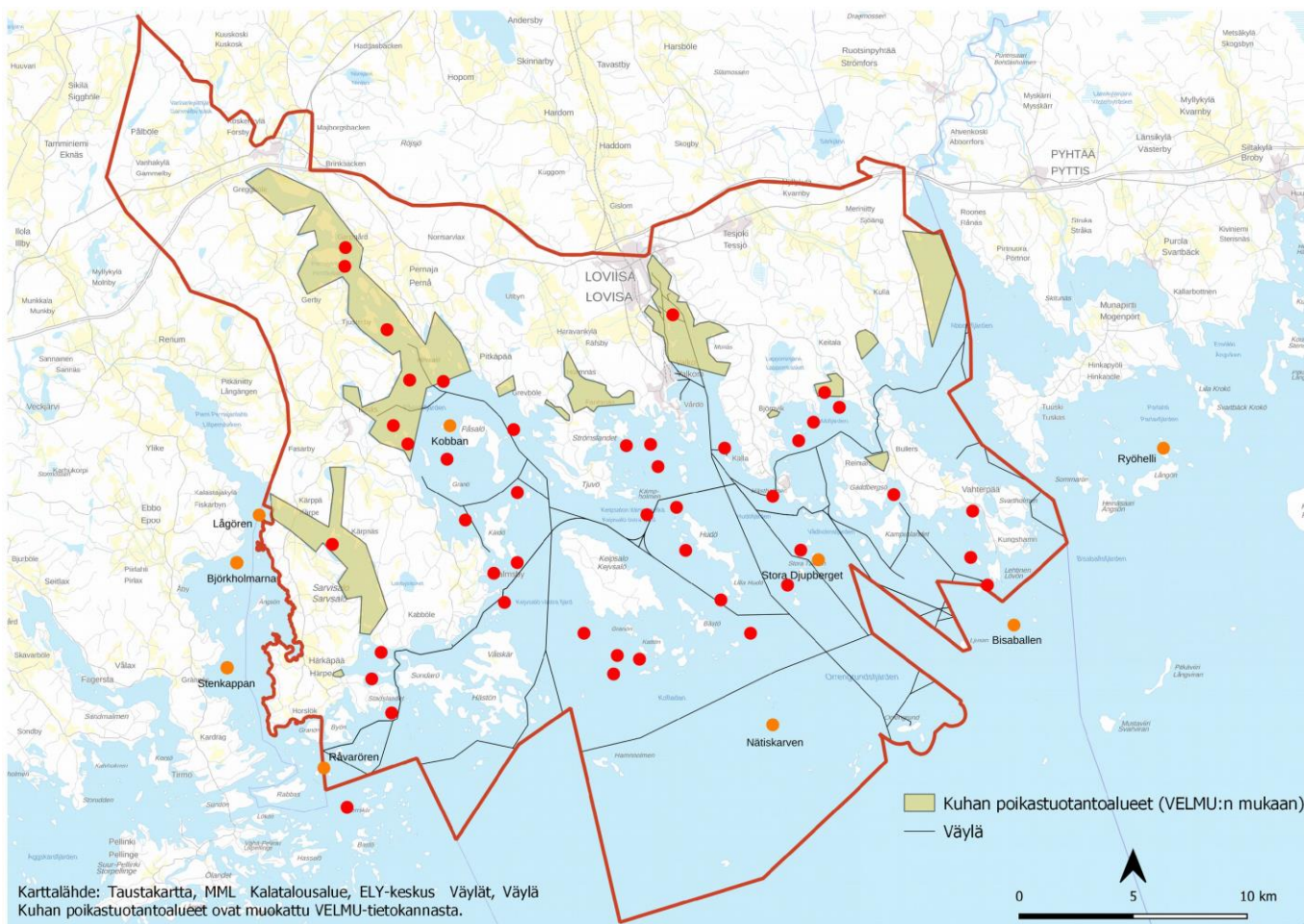
År 2021 fanns totalt sju skarvkolonier inom eller i närheten av fiskeriområdet. Nedanstående kartan med skarvens häckningskolonier år 2021 presenterades på den Nyländska skarvarbetsgruppens möte 27.9.2021. Från kartan fattas uppgifter från Pyttis.



Skarven äter c 500 g fisk i dygnet och den använde de inre vikarna för sina födovandringar. Särskilt oroväckande är skarvförekomsten i Pernå viken, som är ett område av stor betydelse för fiskerihushållningen.

Bollarna visar skarvens häckningsplatser inom Lovisa och östra Borgå. De gröna bollarna är häckningsplatser på naturskyddsområden. Talet vid bollarna anger räknade bon sommaren 2021 och talet i parentesen ändringen sedan år 2020.

Fiskeriområdet har under arbete en Åtgärdsplan för att reducera skarvbeståndet. Styrelsemedlemmen Timo Salmia arbetar i huvudsak med planen. Arbetet påbörjades år 2021 och Salmia presenterade ett första utkast för styrelsen i november. Styrelsen har härtill medverkat med egna iakttagelser och genomgång av text och kartor. Planen uppdateras år 2022 med nya fakta och avsikten är att med planen som stöd ansöka om undantagstillstånd att reducera skarvbeståndet. Kartan nere är tagen från planen.



De röda bollarna är hösten 2021 observerade födointagsplatser, de orange bollarna häckningskolonier 2020 och de gröngråa fälten områden där gösen leker enligt VELMU-karttjänsten.

## INTRESSEBEVAKNING, INFORMATION OCH SAMARBETE

## UTLÅTANDEN

| Lovisa skärgårds fiskeriområde har år 2021 gett följande utlåtanden/bemötanden   |                          |         |                 |
|--|--------------------------|---------|-----------------|
| Angående   | Till vem                 | När     | Tillsammans med |
| Muddring vid bostadsmässområdet  | Regionförvaltningsverket | Mars    | -               |
| Fiskeriområdet anser att projektets inverkan på fiskstammarna bör följas upp och de negativa följderna kompenseras. Kompensationen kan bestå av restaurering av andra lek-/yngelområden i Lovisa viken och utsättning av fisk. Regionförvaltningsverket har 30.6.2021 fattat beslut om muddringen vid bostadsmässan. I tillståndsvillkor 21 och 22 tas upp en fiskerihushållningsavgift och ett fiskeriekonomiskt åläggande. |                          |         |                 |
| Undantagstillstånd för fiske på förbudsområde  | VARELY                   | Oktober | -               |
| Fiskeriområdet förordade inte undantagstillståndet eftersom det i VARELYs beslut om förbudsområdet finns ett inbyggt undantagstillstånd.   |                          |         |                 |
| Odling av fisk i nätbassänger i havet söder om Södra Altarskär   | Vasa förvaltningsdomstol | Oktober | -               |
| Fiskeriområdet anser att fiskodlingen är en viktig del av områdets fiskeriekonomi och bör tillåtas, då miljöaspekterna är beaktade på ett bra sätt. Fiskodlingarna påverkar vattenkvaliteten lokalt, men står endast för en liten del av den totala belastningen i området   |                          |         |                 |

Miljöministeriet har gett en förordning i april 2021 via vilken det grundats nya naturskyddsområden <https://www.finlex.fi/sv/laki/alkup/2021/20210333> på statens områden. Mete, pilkfiske, fiske med strömmingshäckla och handredskapsfiske är tillåtet på de här områdena, om det inte särskilt nämns att vistelse är förbjudet. Forststyrelsen kan också bevilja tillstånd för annat fiske. Inom Lovisa skärgårds fiskeriområde grundades ett naturskyddsområde som berör vattenområdet söder om Lövö.

**NÄTSIDOR**

Lovisa skärgårds fiskeriområde har tillsammans med 6 andra fiskeriområden i Nyland beställt uppgörandet av en hemsida av MR media i Ekenäs. Varje fiskeriområde har sin egen adress. Sidorna är tvåspråkiga, responsiva och fyller kraven på tillgänglighet. En karta med fiskebegränsningar ingår, uppgifterna uppdateras automatiskt och är de samma som på nätsidan kalastusrajoitus.fi. Fiskeriområdet för själv in de andra uppgifterna. Under året har där införts stämmans dokument. Hemsidan kommer att utvecklas och vara ett av fiskeriområdets viktigaste externa informationskanal.

**SAMARBETE**

Fiskeriområdets styrelse har fattat beslut om att då det behövs en officiell representant vid möten och andra tillställningar, representerar i första hand ordföranden, i andra hand viceordföranden och i tredje hand verksamhetsledaren Lovisa skärgårds fiskeriområde. Styrelsen kan genom ett skilt beslut utse en annan representant.

Som representant för Lovisa skärgårds fiskeriområde i Finska vikens fiskerisamarbetsgrupp fungerar ordföranden Magnus Lindholm med verksamhetsledare Gabi Lindholm som suppleant. Gruppen höll fem möten år 2021.

Fiskeriområdet deltar i den regionala skarvarbetsgruppens arbete, sammankallad av Nylands NTM-central och representeras i gruppen av Timo Salmia. Mikael Lindholm är suppleant. Gruppen höll två möten under året, Salmia deltog.

Verksamhetsledaren är medlem i Uudenmaan kalatalousyhteisöjen liitto rf:s styrelse som representant för kustfiskeriområdena och representerar också fiskeriområdena i Nyland, i den Nyländska vatten- och

havsvårdsförvaltningsgruppen och i Kustvattnens restaureringsnätverk som sammankallas av NTM-centralerna. Fiskeriområdet ställer upp för Lovisa stad med sakkunskap i fiskefrågor.

### UTBILDNING

Lovisa skärgårds fiskeriområde har under år 2020 varit representerat vid följande tillfällen som inte omnämns tidigare i berättelsen:

- ◆ Centraförbundet för fiskerihushållningens kustens fiskeriområdesdagar i oktober, på distans.
- ◆ Centraförbundet för fiskerihushållningens utbildningsdag för fiskeriområdenas verksamhetsledare i oktober, distans.
- ◆ Pirkanmaan kalatalouskeskus landsomfattande gösseminarium, på distans

### NYTTJANDE- OCH VÅRDPLANEN

Nyttjande- och vårdplanen för Pernå, Lovisa och Strömfors fiskeområden som är godkänd i april 2006 är i kraft tills fiskeriområdets plan fastställs av VARELY.

Lovisa skärgårds fiskeriområde anlidade Kymijoen vesi ja ympäristö ry, Jennifer Holmberg för uppgörandet av nyttjande- och vårdplanen. På grund av coronaepidemin och tack vare en temporär lag skulle fiskeriområdet lämna in planen för nyttjande och vård till VARELY per 31.12.2021 istället för 31.12.2020.

Planen har härtill kostat fiskeriområdet 24 821,14 € inkluderande konsultarvodet, verksamhetsledarens arbete och styrelsens arvoden för 2020. Härtill kan räknas att styrelsemedlemmarna har satt sig in i planen inför styrelsemötena och inte erhållit arvoden för mötena år 2021. Planen behandlades på fyra av styrelsens möten år 2021, på två av mötena var planen det huvudsakliga ärendet.

Stämman i april fastslog enhälligt planen enligt styrelsens förslag med en kartkorrigering. Ingen omprövningsbegäran lämnades in, så fiskeriområdet skickade 2.9.2021 planen för godkännande av VARELY. På stämman informerade Mikko Koivurinta att innan VARELY kan godkänna planen, ska den behandlas av Finska vikens fiskerisamarbetsgrupp, vara förenlig med närliggande fiskeriområdens planer och att också VARELY arrangerar hörande av planen. Inga andra planer inom samarbetsgruppens område var färdiga i april 2021, både behandlingen i samarbetsgruppen och VARELYs hörande sker först år 2022.

På uppmaning av VARELY har styrelsen lämnat in en förklaring om på vilket sätt styrelsen biträder VARELY om det blir aktuellt att bestämma ett gängse pris (LoF 14 §) för en kommersiell fiskare. I förklaringen poängteras lokalkännedomen om fiskeplatsen, områdets produktivitet och att om inte lokala priser finns att tillgå kan styrelsen granska vilken prisnivå kuststäders och kommuners tillstånd har.

### KOMMANDE RÄKENSKAPSÅR

Fiskeriområdets viktigaste uppgift under år 2022 är fiskevattenvård, fiskeövervakning, intressebevakning och kommunikation. Projektet att aktivera delägaralgen startar. Omfattning är beroende av om fiskeriområdet beviljas befremjande medel för ändamålet eller om arbetet helt utförs med egna medel och avgifter av delägarlagen.

### FISKEBESTÄMMELSER OCH FISKETILLSTÅND

Fiskeriområdet ansökte år 2020 av VARELY om fiskeförbud enligt stämmans beslut 29.9.2020, beslutet gavs 12 maj 2021.

### LOKALA FISKEFÖRBUDSOMRÅDEN ÅR 2021-2022

- ◆ Allt fiske är förbjudet vid Jomalsundet under tiden 1.1–15.3. Skydd för lakens lek
- ◆ Allt fiske, undantaget mete är förbjudet 1-30.6 på Kullafjärden, Hornnäsfiärden, Pernåviken och Fasarbyviken. Skydd för gösens lek.
- ◆ Allt fiske, undantaget mete, är förbjudet 1.4.-30.6 i Lovisa viken, norr om linjen Monäsudden – hamnområdets norra gräns. Skydd för gösens, gäddans och abborrens lek.
- ◆ Område: Sydgränsen är vid linjen Storholmen-Svartholmen, nordgränsen vid Forsby forsen. Bestämmelse: Fiske är tillåtet från och med kl. 14:00 på fredag till och med kl. 14:00 på söndag, övriga tider är endast katsa, strömmingsnät, mete och pilkfiske tillåtet.  
Gäller: 1.9–30.11

**REKOMMENDATIONER**

Strömfors fiskeriområde och Pernå fiskeriområde införde en rekommendation om att inte använda knutavstånd mindre än 45 mm. Rekommendationen gäller inte nätfiske efter strömming, vassbuk, nors, siklöja eller betesfisk. Rekommendationen gäller tills annat bestäms.

**BESTÄMMELSER ENLIGT LAG, FÖRORDNING OCH MYNDIGHETSBESLUT**

Lagen och förordning om fiske har bestämmelser om fångstmått, fredning av fiskarter, begränsningar i nätfiske och mete- och pilkfiske samt fångstkvoter. En sammanställning av bestämmelserna finns att läsa till exempel på [Ahven.net](http://Ahven.net). I webbtjänsten <https://kalastusrajoitus.fi> finns information om områden där fiske är förbjudet eller begränsat.

**FISKETILLSTÅND INOM OMRÅDET**

Fisketillstånd finns att köpa till **Lovisa stads** vattenområden, dryga 4 000 ha och till **Forsby fiskepark**. Uppgifter om försäljningsplatserna finns på Lovisa stads nätsida under [Kultur- och fritid](#).

**Forststyrelsen** säljer tillstånd för spöfiske och för fiske med övriga redskap till sina vattenområden inom fiskeriområdet, vattenområdet runt Orrengrund är det största. Uppgifter om områdena och bestämmelserna finns på nätsidan [Eräluvat](#) var också tillstånden kan köpas.

**FISKERIOMRÅDETS KONTAKTUPPGIFTER**

Verksamhetsledare: Gabi Lindholm: tfn. +3585 0404 2738, e-post [gabi.lindholm@outlook.com](mailto:gabi.lindholm@outlook.com)

Ordförande: Magnus Lindholm tfn. +3585 0494 7201, e-post: [lindholm.ml@gmail.com](mailto:lindholm.ml@gmail.com)

Viceordförande: Jan-Anders Winqvist, tfn: +3584 0049 4848, e-post: [jan-anders.winqvist@forsbygard.fi](mailto:jan-anders.winqvist@forsbygard.fi)

Fiskeriområdets postadress: PL 27, 06151 Borgå

Hemsida: <https://lovisaskargard.fi/>

*I Lovisa den 17 februari 2022*  
**Styrelsen**